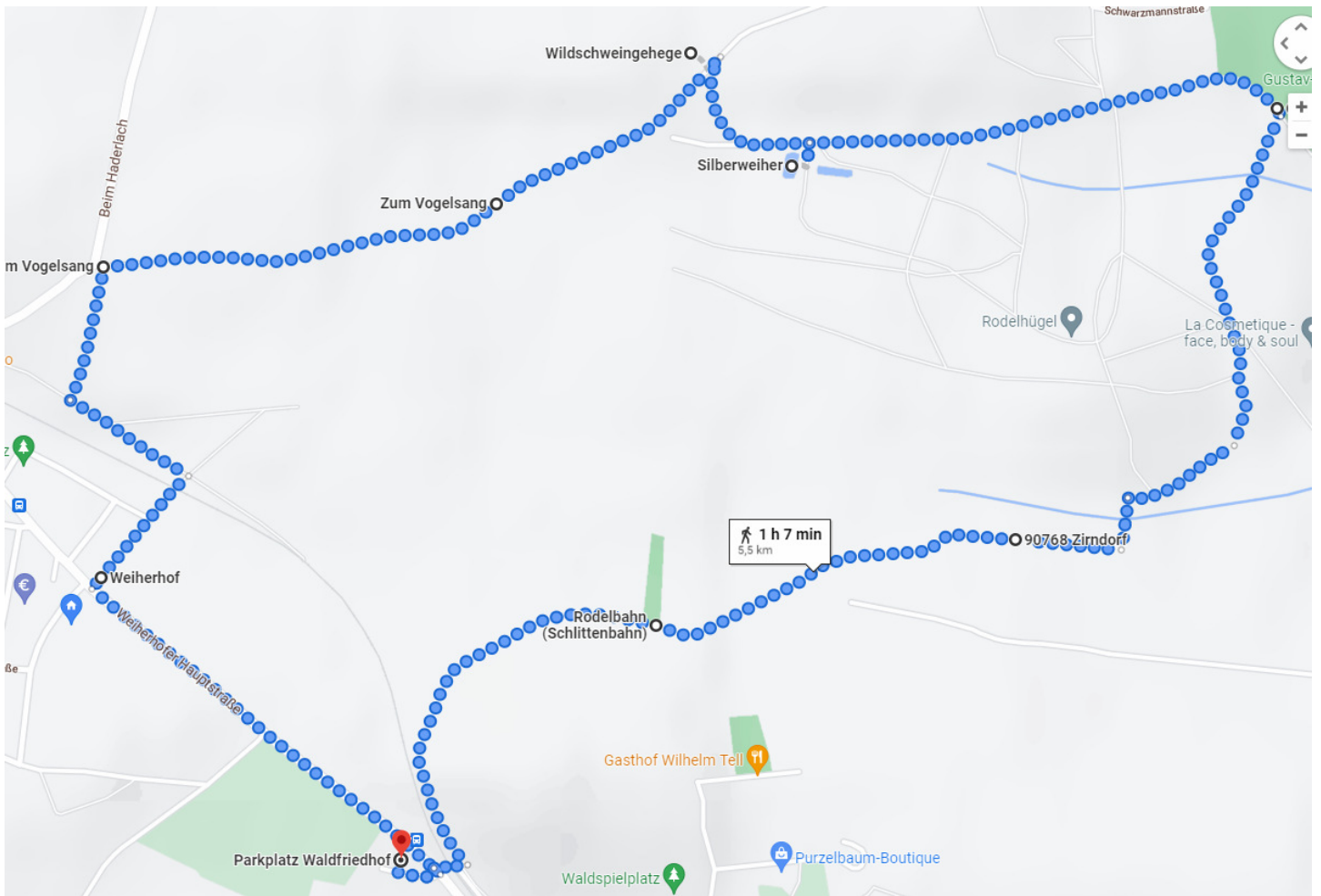






















Wegbeschreibung 1. Zirndorf Friedenslauf



1.		Die Route führt uns die ersten ca. 650 Meter in nordwestlicher Richtung auf dem Fuß- und Radweg entlang der Weierhofer Hauptstraße bis zum Ortseingang von Weierhof. ¹	
2.		Am Ortseingang von Weierhof wird die Weierhofer Hauptstraße in nordöstlicher Richtung überquert. Hinter den Sperrposten führt ein Fußweg ca. 210 Meter in nordöstlicher Richtung.	
3.		An der Wegkreuzung unmittelbar nach Querung der Bahnstrecke folgen wir dem Wegweiser des Fuß- und Radwegs Richtung Cadolzburg für ca. 200 Meter in nordwestlicher Richtung.	
4.		Am Abzweig biegen wir in nördlicher Richtung ab und laufen ca. 200 Meter in dieser Richtung, bis wir den Parkplatz erreichen. ²	
5.		Am Parkplatz biegen wir in östlicher Richtung ab und bleiben auf diesem Weg ca. 950 Meter bis zum Wildschweingehege. Nach kurzer Laufstrecke sehen wir auch wieder die Markierungen.	
6.		An der Ruhebänk am Wildschweingehege (gegenüber befindet sich das „Speiseplan“-Schild) biegt unsere Route scharf nach rechts in südliche Richtung ab. In einem leichten Linksbogen und erreichen wir nach ca. 240 Metern den Silberweiher.	
7.		Weiter geht es für ca. 700 Meter auf dem Weg in östlicher Richtung weiter und wir erreichen das Sportgelände der SG Quelle Fürth.	

¹ Am Ende des Friedhofes zweigt der „Burggrafenweg“ in südwestlicher Richtung Banderbach ab – wir bleiben aber auf dem Weg in Richtung Weierhof!

² Etwa auf der Hälfte des Weges zweigen die markierten Wege in östlicher Richtung ab – wir bleiben aber auf dem Weg in Richtung Parkplatz!

8.		Kurz nach der Eingangstür zur Sportanlage zweigt unser Weg in südwestlicher Richtung nach rechts ab. Wir folgen diesem Weg für ca. 500 Meter und biegen dann an der nächsten Weggabel nach rechts (großer Holzhaufen) ab und bleiben auf diesem Weg ca. 170 Meter.	 
9.		An der großen Wegkreuzung nehmen wir den Weg in südlicher Richtung für ca. 75 Meter.	 
10.		An der nächsten Kreuzung biegen wir nach rechts in westlicher Richtung ab. Auf dem Weg mit dieser Markierung können wir bis zum Ziel bleiben. Nach ca. 550 Metern kreuzen wir die Zirndorfer Rodelbahn und von dort aus sind es noch etwa 700 Meter bis zum Ziel.	

Die Strecke in Google Maps:

<https://bit.ly/3jLYF00>



Der Meldekopf ist erreichbar unter: 0173 8513407